


COP RASMI :



**Jabatan Perancang Bandar
Tingkat 5
Menara Majlis Perbandaran Selayang
Persiaran 3 Bandar Baru Selayang
68100 Batu Caves
SELANGOR DARUL EHSAN
No. Tel : 03 – 61265865 / 61265872
61268573 / 61265874
No. Faks : 03 - 61311842**



BORANG A

**KAEDAH PENGAWALAN PERANCANGAN (AM)
(Selangor) 2001**

**UNTUK
PERMOHONAN KEBENARAN MERANCANG
TEMPOH TERHAD (PROGRAM PEMATUHAN
SYARAT DAN PENGUATKUASAAN KILANG TANPA
KEBENARAN)**



Jabatan Perancang Bandar
Tingkat 5
Menara Majlis Perbandaran Selayang
Persiaran 3 Bandar Baru Selayang
68100 Batu Caves
Selangor Darul Ehsan

No. Tel : 03 – 61265865
03 – 61265872
03 – 61265873
03 – 61265874
No. Faks : 03 - 61311842

BORANG A

JADUAL PERTAMA KAEDAH PENGAWALAN PERANCANGAN (AM) 2001 PERMOHONAN UNTUK KEBENARAN MERANCANG

[Kaedah 2 (1)]

Mengikut Seksyen 21(1) Akta Perancangan Bandar dan Desa 1976

Kepada :-

**Pengarah,
Jabatan Perancang Bandar,
Menara Majlis Perbandaran Selayang,
Persiaran 3, Bandar Baru Selayang,
68100 Batu Caves, Selangor Darul Ehsan.**

Saya / Kami _____

(Nama penuh perunding dengan huruf besar)

beralamat _____

No. Pendaftaran Pertubuhan Perancang Malaysia _____ dengan ini memohon untuk kebenaran merancang berkenaan dengan pemajuan yang berikut :-

(Sila tandakan (√) dalam kotak yang berkenaan)

a) Untuk *mendirikan/ membina/ menjalankan di atas tanah yang diperihalkan di bawah ini *suatu bangunan/ bangunan-bangunan/ kerja-kerja mengikut pelan yang disertakan;

b) Untuk memecah/ bahagi tanah yang diperihalkan dibawah ini mengikut pelan yang disertakan;

c) Untuk menyatukan tanah-tanah yang diperihalkan dibawah ini mengikut pelan yang disertakan;

d) Untuk membuat perubahan yang matan dalam penggunaan tanah yang diperihalkan di bawah ini mengikut pelan yang disertakan;

e) Untuk membuat perubahan yang matan dalam penggunaan bangunan di atas tanah yang diperihalkan di bawah ini mengikut pelan yang disertakan;

f) Untuk menjalankan *tambahan/ perubahan ke atas sesuatu bangunan di atas tanah.

Penggunaan tanah yang sedia ada _____

Penggunaan bangunan yang sedia ada (*jika ada*) di atas tanah _____

Kepentingan pemohon pada tanah : Tuan punya/ penduduk/ bakal pembeli/ kepentingan lain

2. Seperti yang dikehendaki oleh Kaedah 2 (2), Kaedah-Kaedah Pengawalan Perancangan (AM) 2004, saya/kami sekarang menyerahkan semua dokumen-dokumen dan pelan-pelan yang relevan sebagaimana yang ditetapkan dalam Jadual Kedua.

3. Seperti yang dikehendaki oleh Kaedah 4, Kaedah-kaedah Pengawalan Perancangan (AM) 2004, saya/kami sekarang menyerahkan bayaran fee pemprosesan secara tunai/cek no: _____
_____ sejumlah **RM** _____

(Ringgit Malaysia : _____)

sebagaimana yang ditetapkan dalam Jadual Ketiga atas nama **Yang DiPertua Majlis Perbandaran Selayang dan cek yang diserahkan hendaklah berpaling.**

Tarikh : _____

(Tandatangan Perunding & Cop)

No. Kad Pengenalan :

No. Telefon :

Email :

* Potong mana yang tidak berkenaan

PERIHAL TANAH

No. Geran / No. Pajakan / No. Hakmilik Sementara : _____

Alamat : _____

Jenis Kegunaan Tanah (bangunan, pertanian, perusahaan) :

Mukim : _____

(Jika permohonan melibatkan lebih daripada satu lot, lampirkan satu perihal sama bagi tiap-tiap lot lain itu.)

PERSETUJUAN TUAN PUNYA TANAH

Saya / kami : _____
(Nama tuan punya tanah)

beralamat _____

No. Kad Pengenalan _____ tuan punya tanah yang diperihalkan di atas, bersetuju dengan pemajuan yang baginya Kebenaran Merancang dipohon dengan ini.

Tarikh : _____

(Tandatangan Tuan Punya Tanah)

Nama :
No. Kad Pengenalan :
No. P. Akuan :
No. Tel :

(Jika ada tuan punya tanah yang lain, dilampirkan persetujuan yang sama bagi tiap-tiap satu)

NAMA TUAN TANAH BERJIRAN

1.	Nama : _____	3.	Nama : _____
	Lot No. : _____		Lot No. : _____
	Alamat : _____		Alamat : _____
	_____		_____
	_____		_____
	Telefon : _____		Telefon : _____
2.	Nama : _____	4.	Nama : _____
	Lot No. : _____		Lot No. : _____
	Alamat : _____		Alamat : _____
	_____		_____
	_____		_____
	Telefon : _____		Telefon : _____

-
- * Butir-butir atas perlu diperolehi dan dilengkapkan oleh pemohon
 - * Nota – Tanah – tanah berjiran bermaksud lot-lot bersebelahan dengan lot cadangan pembangunan akan diambilkira
 - * Sila buat lampiran tambahan sekiranya ruang tidak mencukupi
 - * Kemukakan pelan yang menunjukkan No. Lot/ No. rumah di dalam pelan lokasi penduduk berjiran.
 - * Kemukakan carian rasmi.

- **Catatan**

Tanah berjiran bermaksud (seksyen 21(6)) :-

- Tanah yang bersempadan dengan tanah yang dimaksudkan oleh sesuatu permohonan di bawah seksyen ini;
 - tanah yang dipisahkan daripada tanah yang dimaksudkan oleh sesuatu permohonan yang dibuat di bawah seksyen ini oleh mana-mana jalan, lorong, parit atau tanah rizab yang lebarnya tidak melebihi 20 meter dan yang akan bersempadan dengan tanah yang dimaksudkan oleh permohonan itu jika dipisahkan oleh jalan, lorong, parit atau tanah rizab itu,
 - tanah yang terletak dalam jarak 200 meter dari sempadan tanah yang dimaksudkan oleh sesuatu permohonan di bawah seksyen ini jika jalan masuk ke tanah yang dimaksudkan oleh permohonan itu ialah jalan mati yang digunakan pemunya-pemunya tanah itu dan pemunya-pemunya tanah yang dimaksudkan oleh permohonan itu.



**Jabatan Perancang Bandar
Tingkat 5
Menara Majlis Perbandaran Selayang
Persiaran 3 Bandar Baru Selayang
68100 Batu Caves
Selangor Darul Ehsan**

**No. Tel : 03 – 61265865
03 – 61265872
03 – 61265873
03 – 61265874
No. Faks : 03 – 61311842**

BORANG SEMAKAN

JADUAL KEDUA

Kaedah-kaedah Pengawalan Perancangan (AM) (Selangor) 2001

(Dokumen-dokumen dan pelan yang perlu disertakan bagi permohonan kebenaran merancang)

CADANGAN PEMAJUAN	
NO. RUJUKAN PERMOHONAN (SIJIL BORANG PENGESAHAN)	
TARIKH	

UNTUK KEGUNAAN PEJABAT SAHAJA

NO. RUJUKAN MPS 3/2-	
NO. RUJUKAN MPS JP.700-1/1	
TARIKH	
DISEMAK OLEH	
JAWATAN	

DOKUMEN YANG DIPERLUKAN	BERKAITAN (√)	TIDAK BERKAITAN (√)	UNTUK KEGUNAAN PEJABAT
1. BORANG 1.1 Borang A (1 salinan) Kebenaran Merancang)			
2. DOKUMEN 2.1 Surat permohonan rasmi daripada Jururancang Bertauliah. 2.2 1 salinan hakmilik tanah yang dipakai (jika bukan tuan tanah yang memohon Power Of Attorney (P.A) yang didaftarkan di Mahkamah Tinggi perlu dikemukakan atau surat tawaran (Tanah Kerajaan). 2.3 1 salinan dokumen perjanjian antara penyewa dan pemilik. 2.4 1 salinan surat kelulusan atau syarat-syarat yang dikeluarkan oleh EXCO / MMKN. 2.5 1 salinan cukai taksiran terbaru. 2.6 1 salinan bil cukai tanah terbaru. 2.7 1 salinan Carian Rasmi bagi tanah yang dibangunkan. 2.8 1 salinan carian rasmi bagi tanah-tanah yang bersempadan. (yang berkaitan sahaja). 2.9 1 salinan bayaran lesen kilang tanpa kebenaran. 2.10 1 salinan sijil borang pengesahan KTK. 2.11 Pengesahan adanya akses dari tapak ke jalanraya oleh Jururancang Bertauliah (yang berkaitan).			

<p>3. PELAN</p> <p>3.1 2 salinan pelan susunatur berwarna termasuk 1 linen ditandatangani oleh Jururancang Bandar Bertauliah serta pemilik dan pemohon (tanda tangan sah / asal atas setiap pelan-pelan) bagi setiap permohonan (pelan susunatur yang disediakan hendaklah ditunjukkan kawasan pembangunan yang sedia ada dan komited).</p> <p>i. Pelan susunatur hendaklah dilapiskan dengan garisan kontor dan lot-lot bersebelahan serta jalan masuk perlu ditunjukkan di atas pelan.</p> <p>3.2 1 salinan pelan ukur dan kontor yang disediakan oleh Jurukur Berlesen (termasuk pokok-pokok sedia ada yang berukuran lilit melebihi 0.8m serta jenis pokok).</p>			
--	--	--	--

DOKUMEN YANG DIPERLUKAN	SILA TANDAkan [X]	UNTUK KEGUNAAN PEJABAT
<p>4. YURAN</p> <p>4.1 Kiraan dan bayaran proses pelan (Cek / Bank Draf/)</p> <p>4.2 Borang MPS – PB / Yuran KM</p>		
<p>5. LAPORAN CADANGAN PEMAJUAN (LCP)</p> <p>Permohonan pelan susunatur dan sebarang permohonan Kebenaran Merancang perlu menyediakan Laporan Cadangan Pemajuan (LCP) yang disediakan oleh Jururancang Bandar Bertauliah sebanyak 1 salinan. Laporan cadangan pemajuan ini hendaklah mengandungi perkara-perkara seperti didalam Akta 172 Seksyen 21A(1) terutama :</p> <ul style="list-style-type: none"> * Analisis topografi * Analisis gunatanah dan kesannya terhadap tanah berhampiran. * Tiada Pengecualian diberikan. 		
<p>6. PERMOHONAN PELAKSANAAN PELAWAAN PANDANGAN/ BANTAHAN AWAM</p> <p>6.1 Melengkapkan Borang Kaedah 8. (Pelawaan Pandangan/ Bantahan Awam)</p> <p>6.2 Mendirikan papan tanda pemberitahuan cadangan pembangunan (<i>bagi yang berkaitan</i>).</p>		

Adalah disahkan bahawa perkara bertanda **x** di atas telah disertakan untuk permohonan Kebenaran Merancang

PERUNDING :	TANDATANGAN :
ALAMAT :	



Jabatan Perancang Bandar
Tingkat 5
Menara Majlis Perbandaran Selayang
Persiaran 3 Bandar Baru Selayang
68100 Batu Caves
Selangor Darul Ehsan

No. Tel : 03 – 61265865
03 – 61265872
03 – 61265873
03 – 61265874
No. Faks : 03 - 61311842

BORANG PENGIRAAN YURAN

PERMOHONAN KEBENARAN MERANCANG

CADANGAN PEMAJUAN :	
NO. RUJUKAN PERMOHONAN :	
TARIKH :	
JUMLAH BAYARAN YURAN :	RM



UNTUK KEGUNAAN PEJABAT SAHAJA

NO. RUJUKAN MPS/PB/KM :	
TARIKH :	
JUMLAH BAYARAN YURAN :	RM
DISEMAK OLEH :	
JAWATAN :	

YURAN KEBENARAN MERANCANG

JENIS PEMAJUAN	KADAR YURAN	UNIT / METER PERSEGI	JUMLAH YURAN
1. Perdagangan, Perusahaan, Institusi Swasta & Hotel	RM50.00 bagi 100mp keluasan lantai kasar atau sebahagian daripadanya atau minimum RM200 bagi setiap permohonan.		
2. Tambahan/ Perubahan/ pindaan ke atas Bangunan	RM100.00 bagi setiap permohonan *kiraan hanya melibatkan pertambahan bilangan unit bangunan yang terlibat dengan pindaan sahaja rujuk bilangan 1 dan 2.		
3. Tambahan / Perubahan/ pindaan ke atas Pelan Pertapakan	RM100.00 bagi setiap permohonan *kiraan hanya melibatkan pertambahan bilangan unit bangunan yang terlibat dengan pindaan sahaja rujuk bilangan 1 dan 2.		
4. Kuari / Batching Plant	RM10,000.00 setiap permohonan		
JUMLAH			

FORMAT PELAN TATATUR (SAIZ A1)

		Cop Pengesahan Kelulusan Majlis Perbandaran Selayang
<p style="text-align: center;">PELAN TATATUR</p>		Tajuk
		Tajuk Pelan
		Petunjuk
		Tandatangan Pemilik Tanah
<p style="text-align: right;">Skala dan Syit No</p>		Tandatangan Jururancang Bandar Bertauliah
		Tarikh : Dilukis Oleh : Disemak Oleh
		No. Rujukan Pelan